







Komisja inwentaryzacyjna		Oznaczenie nieruchomości	
Edward Styrczula Maśniak		W g Lw. Gm. kat. Dzianisz	Spis III Gm. kat. Dzianisz
Zofia Leśnik		Oznaczenie dokumentów na mocy których Skarb Państwa stał się właścicielem	Według wykazu hipotecznego
Artur Bukowski		<p style="text-align: center;"><b>K A R T A</b></p> <p style="text-align: center;"><b>inwentaryzacyjna nieruchomości</b></p>	<p style="text-align: center;">Miejscowość <b>Dzianisz</b> Ulica numer porządkowy</p>
Władysław Długosz			
Janusz Czernik			
Roman Ratułowski			

Numer ewidencyjny działki	Powierzchnia działki	Rodzaj użytkowania	Budynki, budowle i urządzenia					Osoba prawna, osoba fizyczna lub inna jednostka, której oddano nieruchomość w użytkowanie wieczyste, zarząd lub użytkowanie	Wartość w mln zł		Uwagi
			rodzaj	ilość kondygnacji	ilość lokali mieszkalnych	ilość sprzedanych lokali	udział w użytkowaniu wieczystym gruntu		gruntu	części składowych	
1	2	3	4	5	6	7	8	9	10	11	12
8685/2	430	droga							571,9		